


Tavola Valutazione Compatibilità Idraulica

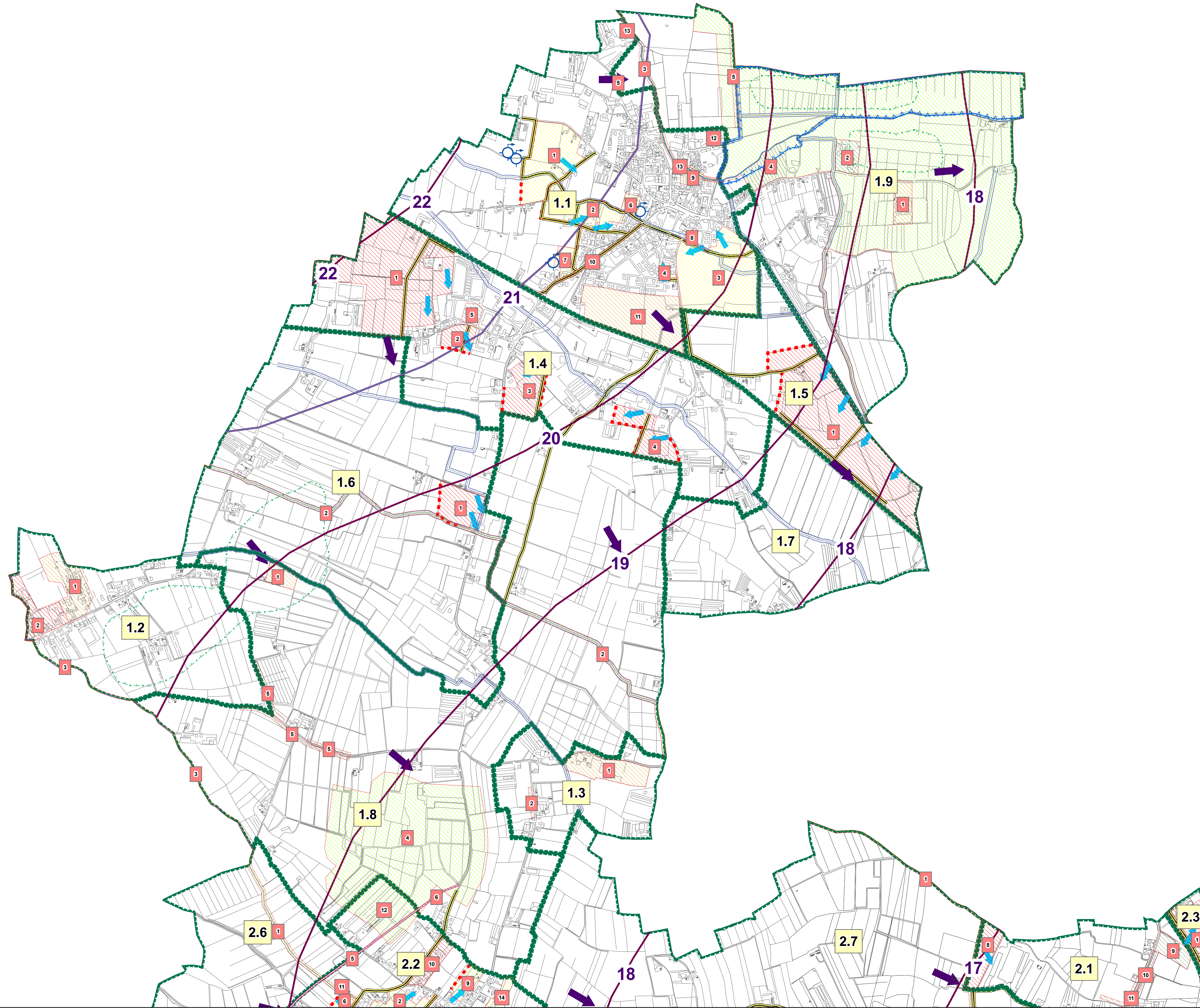
Comune di Isola Rizza




 Analisi Geologiche
 Dott. Geol. Cristiano Mastella
 Collaboratore: Dott. Tomaso Bianchini
 Valutazione Compatibilità Idraulica
 Dott. Geol. Cristiano Mastella
 Collaboratore: Dott. Tomaso Bianchini








GRUPPO DI PROGETTAZIONE
Comune di Isola Rizza
 Sindaco Elisa De Berti
Regione Veneto
 Direzione Urbanistica
Progettisti incaricati
 Ing. Mario Medici
 Arch. Nicola Grazioli
 Arch. Emanuela Volta
 37132 Verona
 Via Mons. Giacomo Gentilin, 62
Comune di San Pietro di Morubio
 Sindaco Giorgio Malaspina
Provincia di Verona
 Servizio Urbanistica

Elaborato adeguato alle prescrizioni della VTR n. 51 del 13.06.2012 e alle decisioni assunte dalla Conferenza di Servizi del 20.06.2012
 Giugno 2012









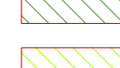




— confini comunali

Emergenze Idrauliche

-  pozzo con falda artesiana
-  direzione di flusso della falda
-  linea isofreatica e sua quota assoluta
-  corso d'acqua permanente
-  canale artificiale
-  aree ribassate
-  Dissesto idrogeologico

Previsioni di Piano

-  ATO
-  Limiti fisici di espansione
-  Linee di sviluppo insediativo
-  Infrastrutture di rilevanza
-  Viabilità Programmata
- azioni**
-  azioni di trasf. per servizi
-  azioni di trasf. produttiva
-  azioni di trasf. residenziale
-  azioni di tutela
-  azioni su ambiente naturale
-  azioni su viabilità